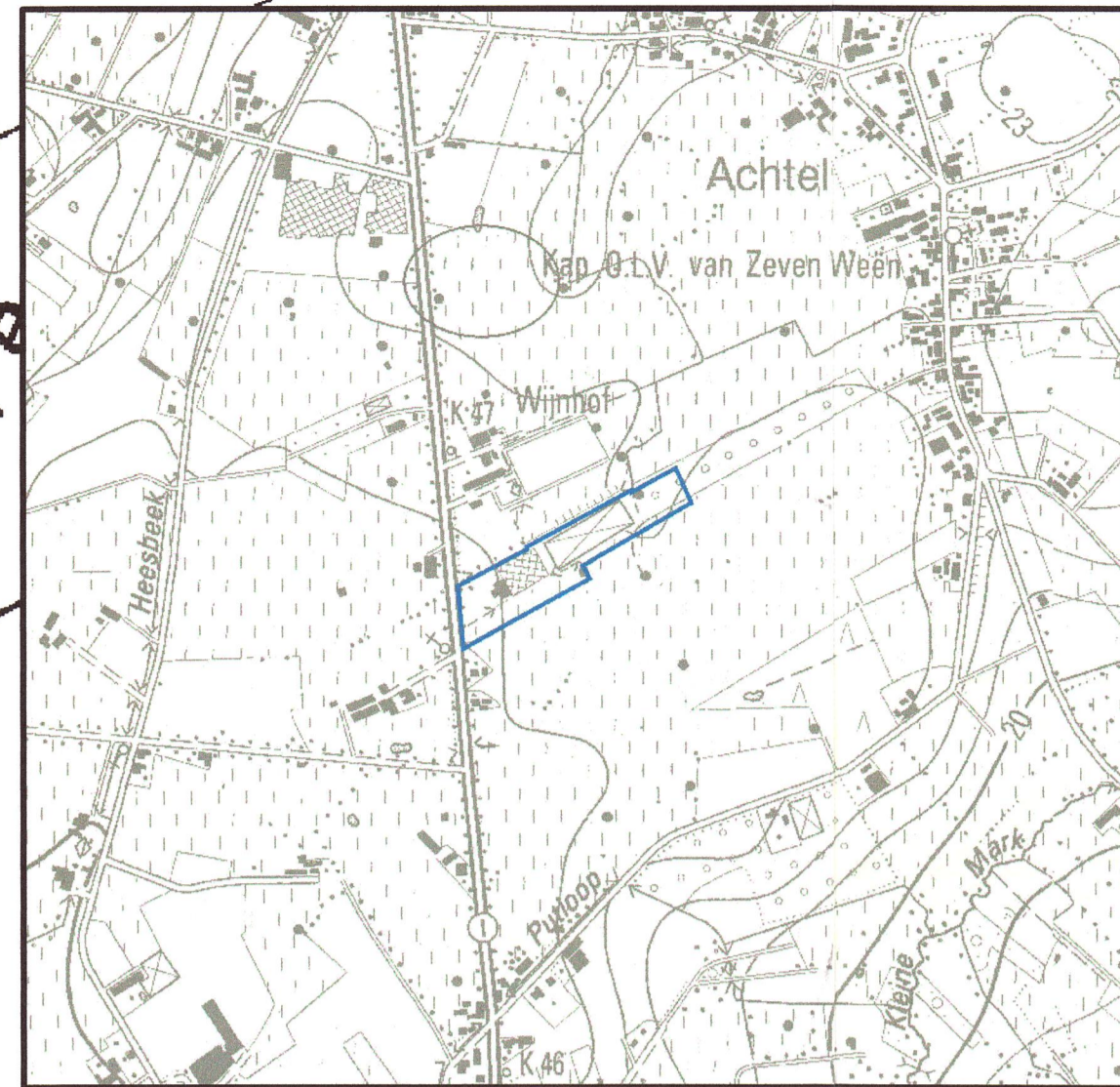
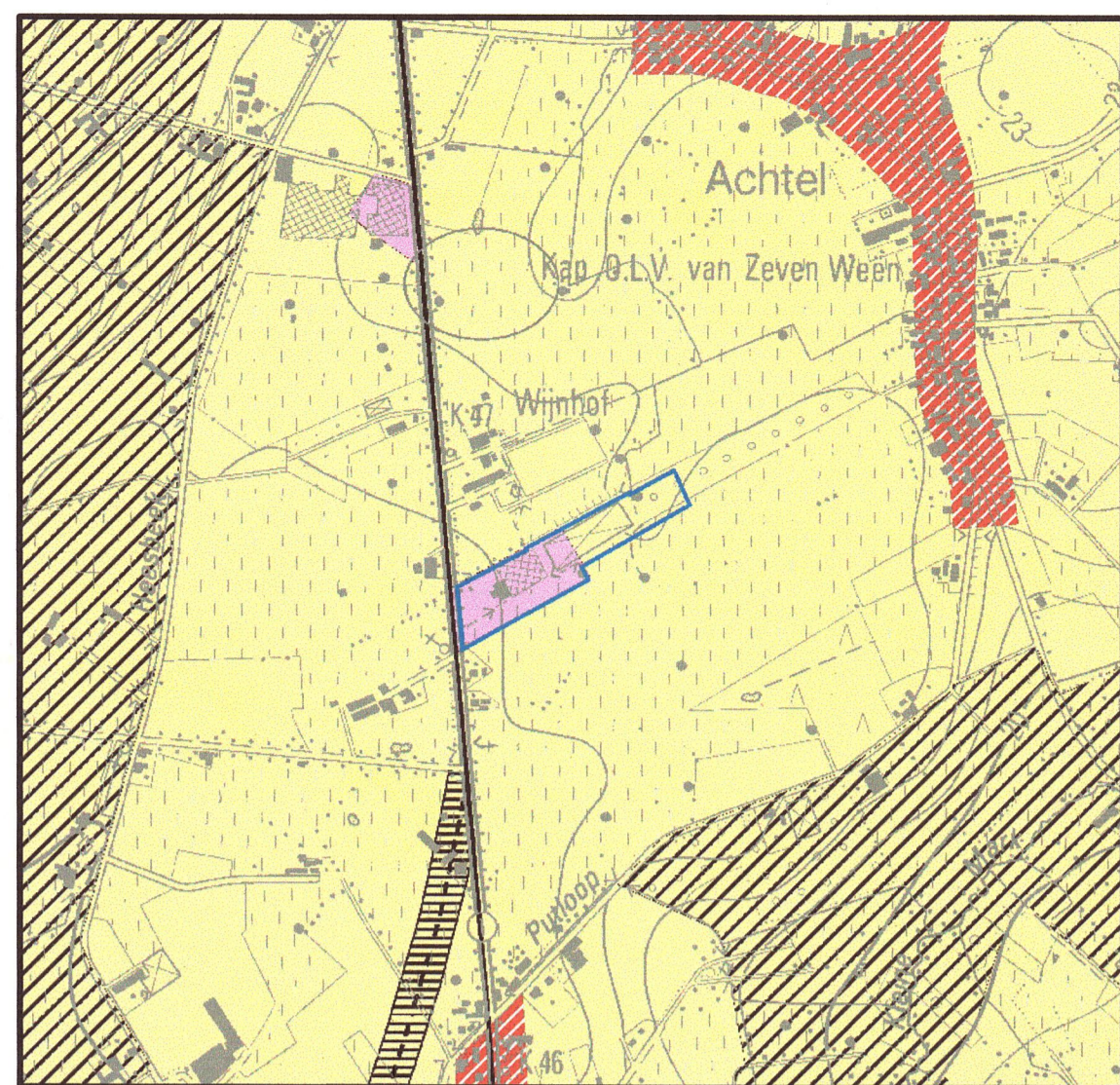


Situering op topokaart 1/10 000




Situering op gewestplan



Legende:

- BPA grens
- rooilijn
- bufferzone
- zone voor bedrijven
- zone voor waterzuivering



Gemeente Rijkvorsel
 Provincie Antwerpen
 Molenstraat 5 - 2310 Rijkvorsel
 Tel. 03 340 00 00 Fax 03 340 00 70

<p>Voorlopig aangenomen door de gemeenteraad in zitting van de secretaris op 23 OKT 2006</p> <p>Definitief aanvaard door de gemeenteraad in zitting van de secretaris op 26 FEB 2007</p>	<p>Het College en Schepenen bevestigt dat onderhavig plan ten gemeentehuize ter inzage van het publiek werd nergelegd gedurende het openbaar onderzoek van 04 JAN 2007 tot 04 JAN 2007</p> <p>Namens het College van Burgemeester en Schepenen bij bevel de secretaris</p>
--	--

BPA La Corbeille

ontwerp BPA

Ruimtelijke Planner
Bart Anthunis



Vestigingen te: Antwerpen, Charleroi, Gent, Hasselt, Kortrijk, Leuven en Turnhout

Gedelegeerd bestuurder
Ludo Smans

STUDIEBUREAU

ARCADIS Gedas N.V.
 Coördinerende vestiging
 Clara Snellingsstraat 27
 2100 Antwerpen-Deurne
 Tel. 03 360 83 00
 Fax 03 360 83 01

Clara Snellingsstraat 27
 2100 Antwerpen
 03 360 83 00
 03 360 83 01
 E-mail: info@arcadisgedas.be
 Website: www.arcadisgedas.be

Index	Datum	Omschrijving	Getekend	Ontwerper	Projectverantw.
1	juni 2006	schetsontwerp	NR	BA	BA
2	oktober 2006	ontwerp BPA	NR	BA	BA

De Vlaamse minister van Financiën en Begroting en Ruimtelijke Ordening: Dirck VAN MECHELEN

Projectnr. 07/3082

Tekening 3082_tek_001B.dwg
Plot 3082-tek-001B.plt

Bestemmingsplan

Volgens artikel 14 van het decreet betreffende de ruimtelijke ordening gescoördineerd op 22/10/1996.

Plannr. 2/2